







# DOCUMENTO DI MONITORAGGIO METEO IDROLOGICO E IDRAULICO IN CORSO DI EVENTO

DOCUMENTO N.	DATA EMISSIONE	INIZIO VALIDITA'	FINE VALIDITA'
002/2022/04	01/10/2022 07:20	01/10/2022 08:00	01/10/2022 14:00

PREVISIONE METEOROLOGICA PER LE PROSSIME ORE	LEGENDA PREVISIONE
--	--------------------



-  Pioggia trascurabile (<2 mm / 6h)
-  Pioggia debole (5-10 mm / 6h)
-  Pioggia moderata (10-30 mm / 6h)
-  Pioggia elevata (>30 mm / 6h)
-  Pioggia mista a neve
-  Neve

#### Situazione:

L'Italia centrale è interessata da un flusso di correnti sud occidentali in quota collegate ad una saccatura tra Golfo del Leone e Mar Ligure in graduale spostamento verso est.

Sull'Umbria nelle ultime 6 ore non si sono registrate fulminazione; cumulati massimi intorno ai 20 mm sull'area C.

#### Previsione meteo

nelle prossime ore si prevedono solo residue precipitazioni di breve durata e debole intensità. Nel pomeriggio possibilità di isolati e brevi rovesci.

#### Effetti al suolo

Nel corso dell'evento si sono segnalati allagamenti diffusi nel Comune di Perugia. Localizzati allagamenti nel comune di Pietralunga e sopralluogo tecnici regionali PC. Segnalata esondazione follo Macerone e Navaccia Cerreto nei comuni di Tuoro e Passignano con effetti sulla viabilità locale mitigati da interventi squadra ANAS e Volontari PC. E' stato attivato ed è presente sul territorio il presidio idraulico per l'Alto Tevere .Successivamente anche il presidio chiani paglia