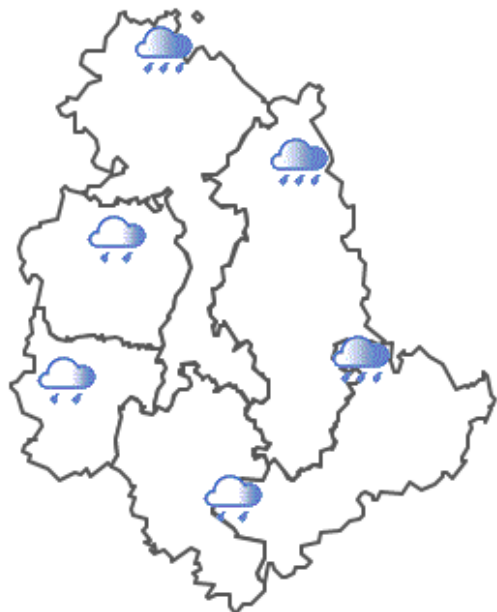








# DOCUMENTO DI MONITORAGGIO METEO IDROLOGICO E IDRAULICO IN CORSO DI EVENTO

DOCUMENTO N.	DATA EMISSIONE	INIZIO VALIDITA'	FINE VALIDITA'
003/2022/02	10/12/2022 15:39	10/12/2022 16:00	10/12/2022 22:00

PREVISIONE METEOROLOGICA PER LE PROSSIME ORE	LEGENDA PREVISIONE
--	--------------------



-  Pioggia trascurabile (<2 mm / 6h)
-  Pioggia debole (5-10 mm / 6h)
-  Pioggia moderata (10-30 mm / 6h)
-  Pioggia elevata (>30 mm / 6h)
-  Pioggia mista a neve
-  Neve

#### Situazione meteo:

Registrate precipitazioni diffuse su tutto il territorio regionale moderate fino a localmente elevate sui settori orientali appenninici.

Sull'Umbria, nelle ultime 6 ore, sono stati osservati i seguenti cumulati massimi:

Zona A 29.4 mm  
Zona B 15.8 mm  
Zona C 27.4 mm  
Zona D 79.5 mm  
Zona E 9.3 mm  
Zona F 25.2 mm

#### Previsione meteo:

Attese per le prossime 2-3 ore precipitazioni moderate su tutto il territorio, localmente elevate sui rilievi orientali. In seguito progressiva attenuazione delle precipitazioni a partire dai settori occidentali. Cessazione delle precipitazioni in nottata. Cumulati previsti per le prossime 6 ore (con particolare riferimento alle prime 2-3 ore): 20-30 mm, localmente fino 30-40 (più probabile sui rilievi).

#### Effetti al suolo:

I livelli idrometrici delle principali sezioni di controllo si attestano su valori corrispondenti alla soglia gialla. Non sono ad ora pervenute segnalazioni di criticità significative sul territorio.

Prossimo aggiornamento 10/12/2022 alle ore 23.

