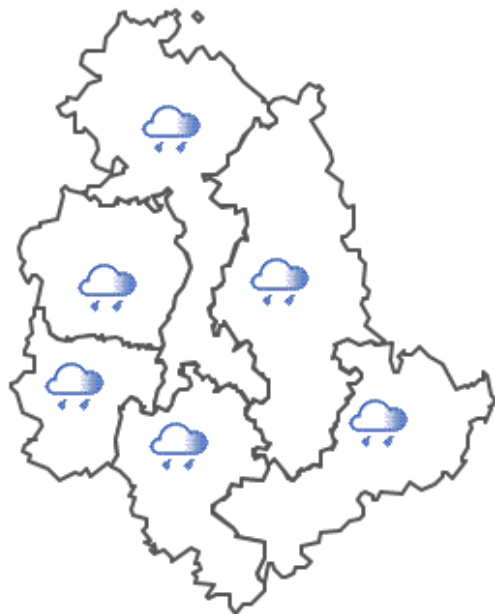








DOCUMENTO DI MONITORAGGIO METEO IDROLOGICO E IDRAULICO IN CORSO DI EVENTO

DOCUMENTO N.	DATA EMISSIONE	INIZIO VALIDITA'	FINE VALIDITA'
001/2024/02	03/10/2024 10:42	03/10/2024 10:30	03/10/2024 13:30

PREVISIONE METEOROLOGICA PER LE PROSSIME ORE	LEGENDA PREVISIONE
--	--------------------



-  Pioggia trascurabile (<2 mm / 6h)
-  Pioggia debole (5-10 mm / 6h)
-  Pioggia moderata (10-30 mm / 6h)
-  Pioggia elevata (>30 mm / 6h)
-  Pioggia mista a neve
-  Neve

Si osserva una momentanea attenuazione delle precipitazioni su gran parte del territorio regionale. Di seguito le precipitazioni massime cumulate nelle ultime 12 ore registrate dalle stazioni della rete di monitoraggio:

Zona A: Collepepe (Collazzone) 65.2 mm

Zona B: Prodo 51.6 mm

Zona C: Armenzano 69.8 mm

Zona D: Sellano 27.6 mm

Zona E: Compresso 50.4 mm

Zona D: Ripalvella 72.2 mm

Si osservano innalzamenti contenuti nei livelli dei corsi d'acqua, in particolare del reticolo secondario, ma ancora inferiori alla prima soglia. Fa eccezione il Fiume Paglia che, nella sola sezione di Allerona, ha superato di poco la soglia gialla. Non si segnalano criticità dal territorio.

Si prevede un aumento dei fenomeni intorno alle ore 12:00; nel pomeriggio previsti temporali sparsi, localmente anche intensi. In serata graduale attenuazione dei fenomeni.